

1816

Филиал федерального государственного бюджетного учреждения «Федеральная кадастровая палата Федеральной службы государственной регистрации, кадастра и картографии» по Владимирской области

(полное наименование органа кадастрового учета)

КВ.1

КАДАСТРОВАЯ ВЫПИСКА О ЗЕМЕЛЬНОМ УЧАСТКЕ

"03" ноября 2015 г. № 33/202/15-369765

1	Кадастровый номер:	33:12:010857:56	2	Лист № 1	3	Всего листов: 7
4	Номер кадастрового квартала:	33:12:010857				
5	Предыдущие номера:	0065 (УЗ3:12:01 08 57:0058)	6	Дата внесения номера в государственный кадастр недвижимости: 03.06.1993		
7	Многоконтурный земельный участок					
8	Кадастровые номера объектов капитального строительства: 33:12:010857:105					
9	Адрес (описание местоположения): обл. Владимирская, р-н Собинский, МО Куриловское (сельское поселение), д. Юрово					
10	Категория земель: Земли населенных пунктов					
11	Разрешенное использование: религиозные объекты					
12	Площадь: 3986+/±24 кв. м					
13	Кадастровая стоимость: 4560581.90 руб.					
14	Система координат: МСК-33					
15	Сведения о правах:					
	Правообладатель	Вид права, номер и дата регистрации	Особые отметки	Документ	Адрес для связи с правообладателем	
	Местная православная религиозная организация Приход Свято-Никольского храма села Юрово Собинского района Владимирской области Владимирской Епархии Русской Православной Церкви	Постоянное (бессрочное) пользование, № 33-33-15/016/2011-674 от 23.01.2012	—	—	Почтовый адрес и (или) адрес электронной почты, по которым осуществляется связь с правообладателем земельного участка, отсутствует.	
16	Особые отметки: Граница земельного участка состоит из 2 контуров. Список учетных номеров контуров границы земельного участка приведен на листе № 2.					
17	Характер сведений государственного кадастра недвижимости (статус записи о земельном участке): Сведения об объекте имеют статус учтенные					
18	Дополнительные сведения:					
	18.1	Сведения о природных объектах, расположенных в пределах земельного участка: —				
	18.2	Кадастровые номера участков, образованных из земельного участка: —				
19	Сведения о кадастровых инженерах: Липин Сергей Сергеевич, 33-14-377, 17.09.2015 г.					



Начальник отдела
(полное наименование должности)


А. П. Ковылов
(инициалы, фамилия)

КАДАСТРОВАЯ ВЫПИСКА О ЗЕМЕЛЬНОМ УЧАСТКЕ

"03" ноября 2015 г. № 33/202/15-369765

1	Кадастровый номер:	33:12:010857:56	2	Лист № 2	3	Всего листов: 7
---	--------------------	-----------------	---	----------	---	-----------------

Состав земельного участка		Площадь(м²)	Особые отметки
№ п/п.	Учетный (Кадастровый) номер		
1	2	3	4
1	1	1731.72	—
2	2	2253.99	—



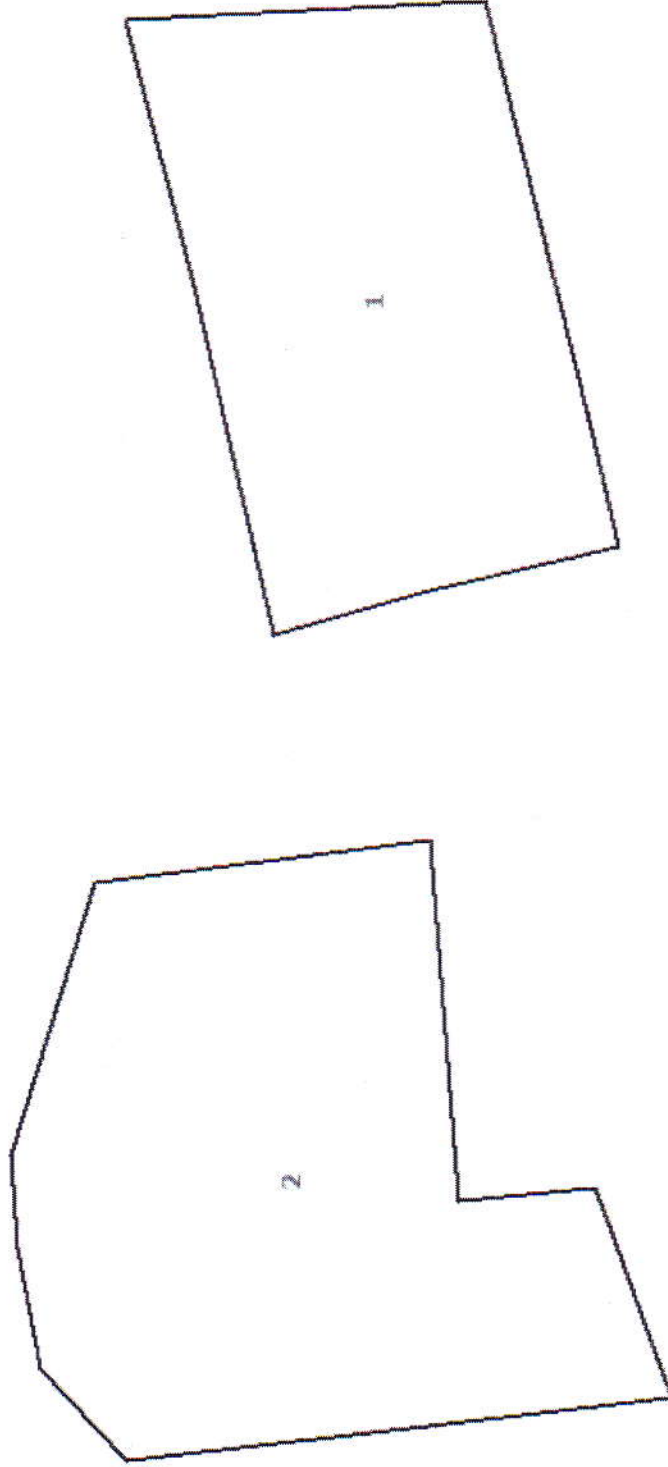
Начальник отдела (полное наименование должности)	А. П. Ковылов (инициалы, фамилия)
	М.П.

КАДАСТРОВАЯ ВЫПИСКА О ЗЕМЕЛЬНОМ УЧАСТКЕ


"03" ноября 2015 г. № 33/202/15-369765

1	Кадастровый номер: 33:12:010857:56	2	Лист № 3	3	Всего листов: 7
---	------------------------------------	---	----------	---	-----------------

4 План (чертеж, схема) земельного участка



5 Масштаб 1:700



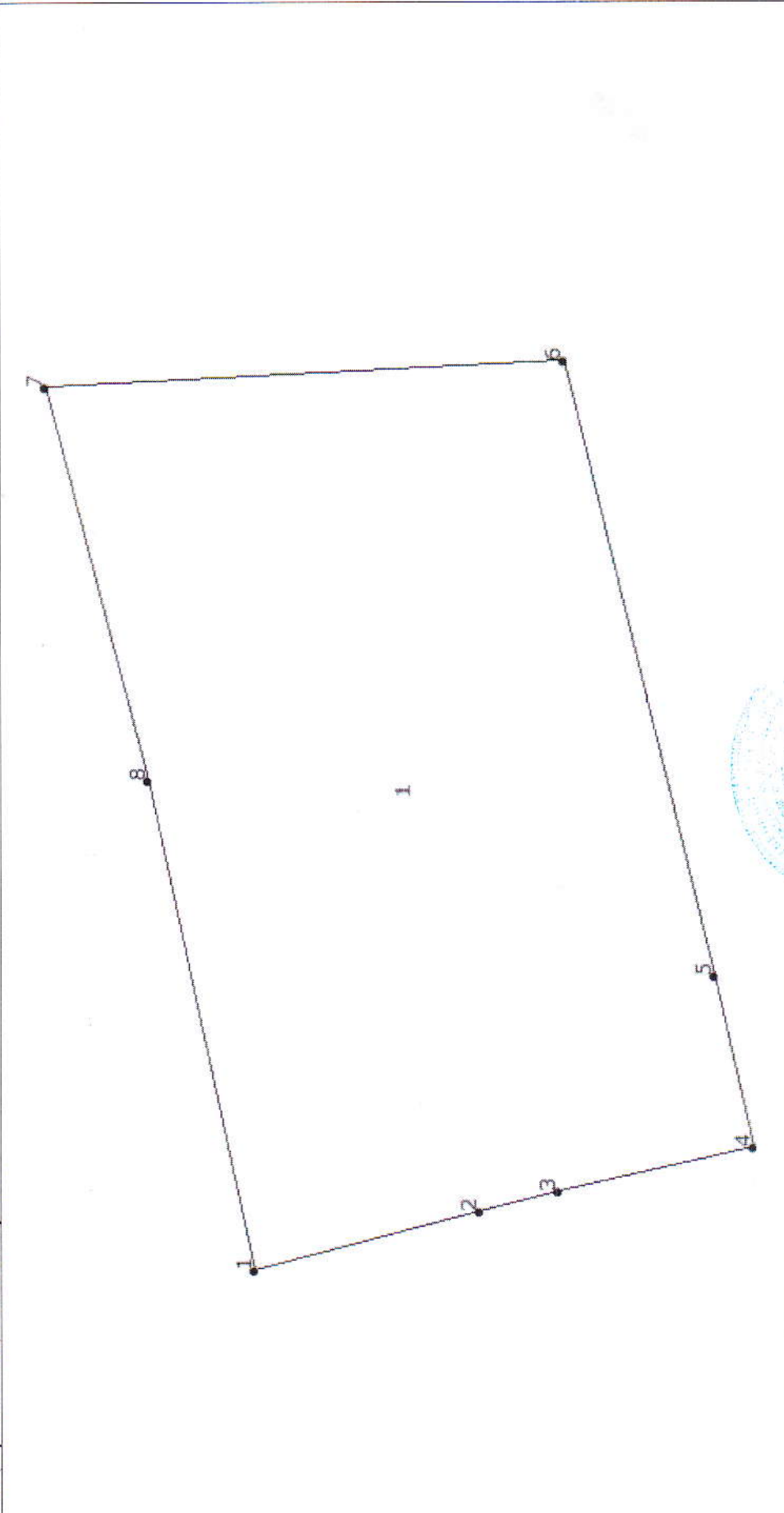
Начальник отдела
(полное наименование должности)


А. П. Ковылов
(инициалы, фамилия)

М.П.

КАДАСТРОВАЯ ВЫПИСКА О ЗЕМЕЛЬНОМ УЧАСТКЕ

"03" ноября 2015 г. № 33/202/15-369765

1	Кадастровый номер:	33:12:010857:56	2	Лист № 4	3	Всего листов: 7
4	План (чертеж, схема) земельного участка					
						
5	Масштаб 1:400					



Начальник отдела
(полное наименование должности)

А. П. Ковальев
(инициалы, фамилия)

(подпись)

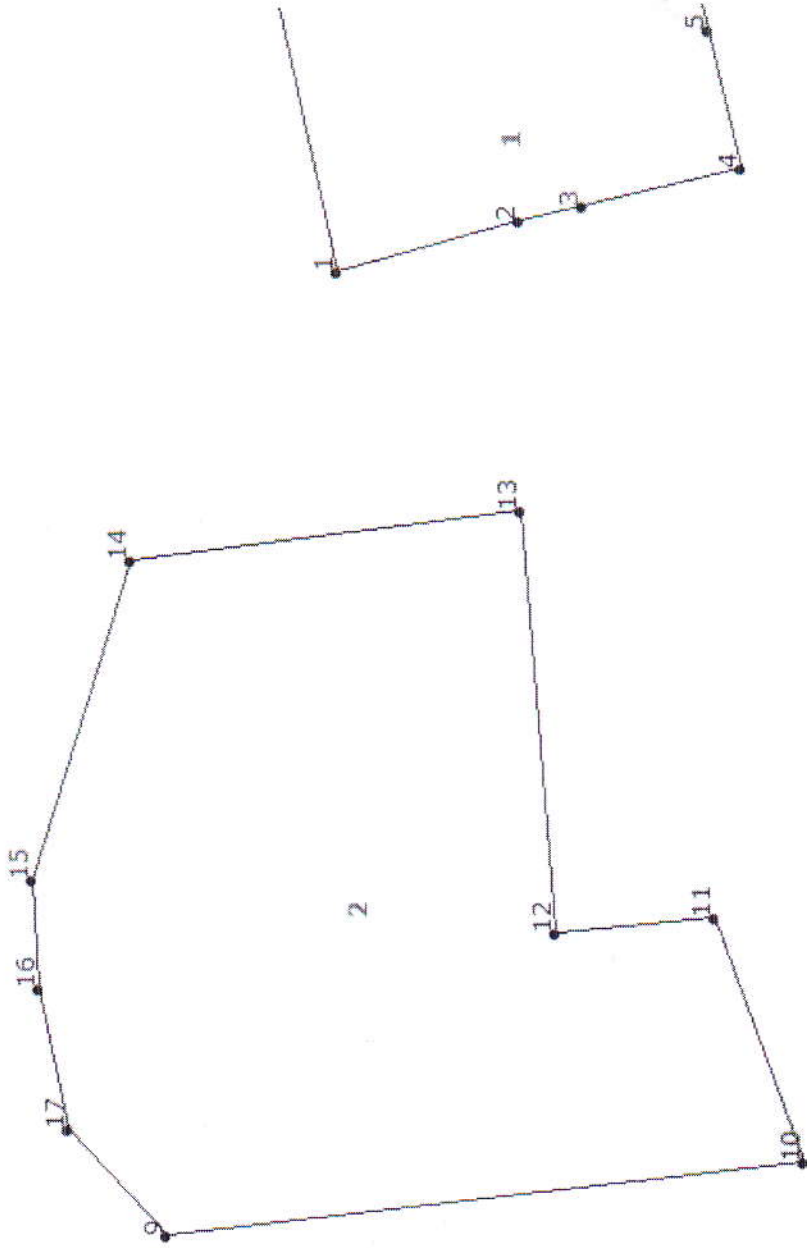
М.П.

КАДАСТРОВАЯ ВЫПИСКА О ЗЕМЕЛЬНОМ УЧАСТКЕ


"03" ноября 2015 г. № 33/202/15-369765

1	Кадастровый номер: 33:12:010857:56	2	Лист № 5	3	Всего листов: 7
---	------------------------------------	---	----------	---	-----------------

4 План (чертеж, схема) земельного участка



5 Масштаб 1:600



Начальник отдела
(полное наименование должности)

А. П. Ковылов
(инициалы, фамилия)

М.П.

КАДАСТРОВАЯ ВЫПИСКА О ЗЕМЕЛЬНОМ УЧАСТКЕ

"03" ноября 2015 г. № 33/202/15-369765

1		2		3		3	
Кадастровый номер: 33:12:010857:56		Лист № 6		Всего листов: 7			
4 Описание местоположения границ земельного участка							
Номер п/п	Номер точки	Номер точки	Дирекционный угол	Горизонтальное проложение (м)	Описание закрепления на местности	Кадастровые номера смежных участков	Особые отметки
1	2	3	4	5	6	7	8
1	1	8	77° 41'	31.67	—	—	—
2	2	1	344° 59'	14.62	—	—	—
3	3	2	346° 31'	5.10	—	—	—
4	4	3	347° 19'	12.57	—	—	—
5	5	4	257° 21'	11.10	—	33:12:010857:4	Владимирская область, г.Владимир, ул.Северная
6	6	5	256° 30'	39.96	—	33:12:010857:4	Владимирская область, г.Владимир, ул.Северная
7	7	6	177° 14'	32.75	—	—	—
8	8	7	75° 39'	25.71	—	—	—
9	9	17	47° 42'	11.41	-	—	—
10	10	9	353° 50'	49.72	-	—	—
11	11	10	250° 38'	20.33	-	—	—
12	12	11	174° 46'	12.48	-	—	—
13	13	12	265° 42'	32.94	-	—	—
14	14	13	172° 59'	30.65	-	—	—
15	15	14	107° 20'	25.80	-	—	—
16	16	15	87° 7'	8.53	-	—	—
17	17	16	78° 32'	11.12	-	—	—

Начальник отдела

(полное наименование должности)

А. П. Ковылов

(инициалы, фамилия)

(подпись)

М.П.

КАДАСТРОВАЯ ВЫПИСКА О ЗЕМЕЛЬНОМ УЧАСТКЕ

"03" ноября 2015 г. № 33/202/15-369765

1		Кадастровый номер: 33:12:010857:56		2	Лист № 7	3	Всего листов: 7
4 Описание поворотных точек границы земельного участка							
Номер точки	Координаты		Описание закрепления на местности	Особые отметки (точность определения)			
	X	Y					
1	2	3	4	5			
1	188087.52	191690.15	Закрепление отсутствует	0.10			
2	188073.40	191693.94	Закрепление отсутствует	0.10			
3	188068.44	191695.13	Закрепление отсутствует	0.10			
4	188056.18	191697.89	Закрепление отсутствует	0.10			
5	188058.61	191708.72	Закрепление отсутствует	0.10			
6	188067.94	191747.58	Закрепление отсутствует	0.10			
7	188100.65	191746	Закрепление отсутствует	0.10			
8	188094.28	191721.09	Закрепление отсутствует	0.10			
9	188101.15	191615.23	Закрепление отсутствует	0.10			
10	188051.72	191620.57	Закрепление отсутствует	0.10			
11	188058.46	191639.75	Закрепление отсутствует	0.10			
12	188070.89	191638.61	Закрепление отсутствует	0.10			
13	188073.36	191671.46	Закрепление отсутствует	0.10			
14	188103.78	191667.72	Закрепление отсутствует	0.10			
15	188111.47	191643.09	Закрепление отсутствует	0.10			
16	188111.04	191634.57	Закрепление отсутствует	0.10			
17	188108.83	191623.67	Закрепление отсутствует	0.10			

Начальник отдела
(полное наименование должности)

А. П. Ковалов

(инициалы, фамилия)

(подпись)

М.п.